






### LEGENDE

-  Umgrenzung des Änderungsbereiches
-  Mischbauflächen
-  Wohnbauflächen

### VERFAHRENSVERMERKE

- 1) Der Marktgemeinderat des Marktes Eggolsheim hat in der Sitzung vom 28.07.2020 die Änderung des Flächennutzungsplans für den Bereich „Bammersdorf, Langer Weg“ beschlossen. Der Aufstellungsbeschluss wurde am .....ortsüblich bekanntgemacht.
- 2) Die frühzeitige Öffentlichkeitsbeteiligung gemäß § 3 Abs. 1 BauGB mit öffentlicher Darlegung und Anhörung für die Änderung des Flächennutzungsplans in der Fassung vom ..... hat in der Zeit vom ..... bis ..... stattgefunden.
- 3) Die frühzeitige Beteiligung der Behörden und sonstigen Träger öffentlicher Belange gemäß § 4 Abs. 1 BauGB für die Änderung des Flächennutzungsplans in der Fassung vom ..... hat in der Zeit vom ..... bis ..... stattgefunden.
- 4) Zu dem Entwurf der Änderung des Flächennutzungsplans in der Fassung vom ..... wurden die Behörden und sonstigen Träger öffentlicher Belange gemäß § 4 Abs. 2 BauGB in der Zeit vom ..... bis ..... beteiligt.
- 5) Der Entwurf der Änderung des Flächennutzungsplans in der Fassung vom ..... wurde mit der Begründung gemäß § 3 Abs. 2 BauGB in der Zeit vom ..... bis ..... öffentlich ausgelegt.
- 6) Der Markt Eggolsheim hat mit Beschluss des Marktgemeinderates vom ..... die Änderung des Flächennutzungsplans in der Fassung vom ..... festgestellt.

Eggolsheim, den .....

(Siegel)

.....  
Claus Schwarzmann, 1. Bürgermeister

- 7) Das Landratsamt Forchheim hat die Änderung des Flächennutzungsplans mit Bescheid vom ..... AZ ..... gemäß § 6 BauGB genehmigt.

8) Ausgefertigt

Eggolsheim, den .....

(Siegel)

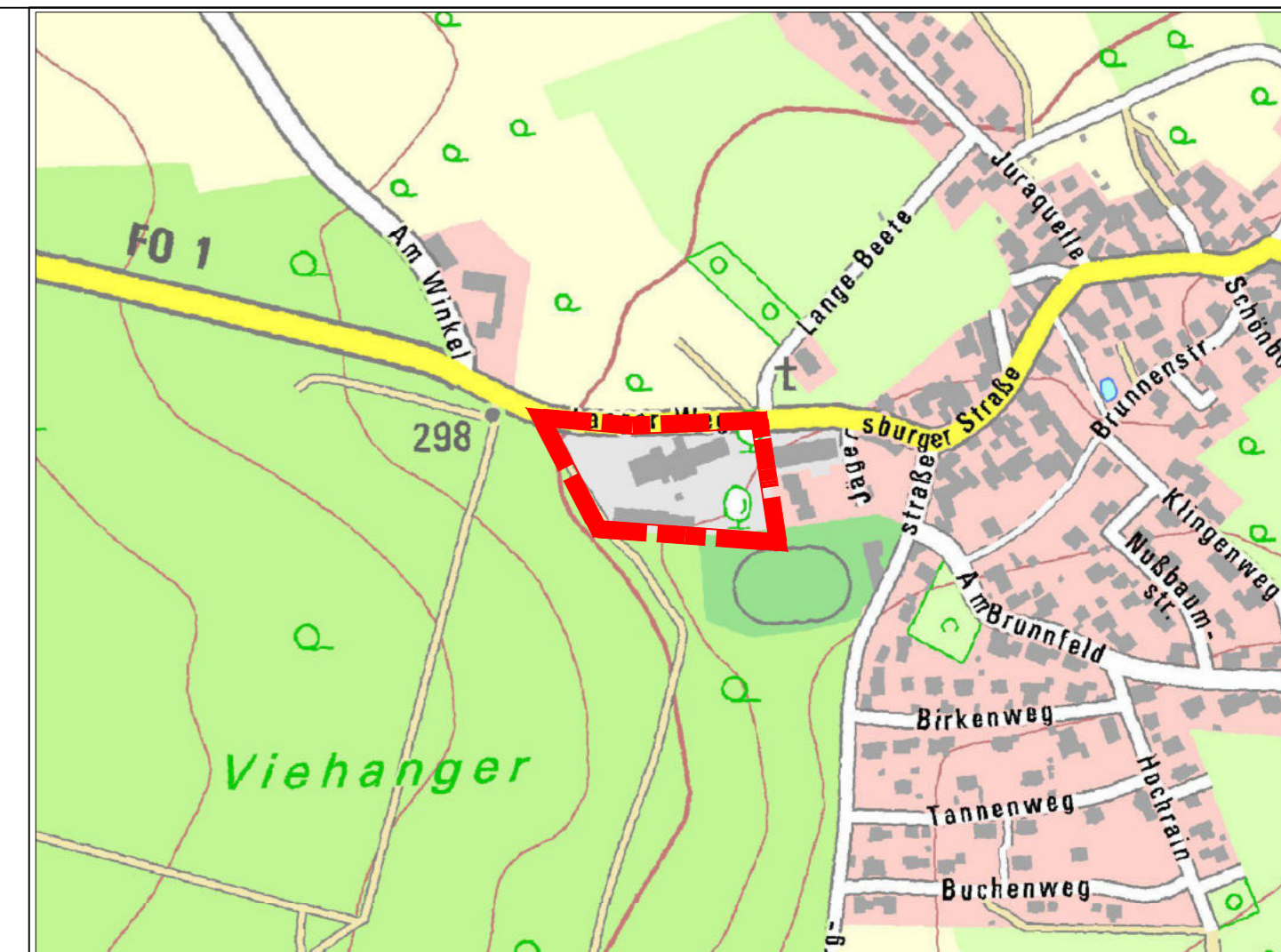
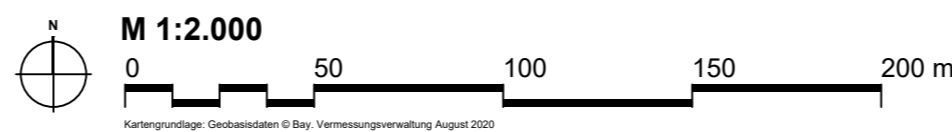
.....  
Claus Schwarzmann, 1. Bürgermeister

- 9) Die Erteilung der Genehmigung der Flächennutzungsplanänderung wurde am ..... gemäß §6 Abs. 5 BauGB ortsüblich bekannt gemacht. Die Flächennutzungsplanänderung ist damit wirksam.

Eggolsheim, den .....

(Siegel)

.....  
Claus Schwarzmann, 1. Bürgermeister



Übersichtslageplan M 1:5000, Kartengrundlage © Geobasisdaten Bay. Verm.-verwaltung 08.2020



Markt Eggolsheim  
Hauptstr. 27  
91330 Eggolsheim

## Flächennutzungsplan Änderung "Bammersdorf, Langer Weg"

Format	letzte Änderung:	Datum der Planfassung:	Plan Nr.:
DIN A3 ÜL	13.07.2022	13.07.2022	1025-FNP-2

TB MARKERT Stadtplaner \* Landschaftsarchitekt PartG mbB  
Peter Markert, Stadtplaner und Landschaftsarchitekt  
Matthias Fleischhauer, Stadtplaner  
Adrian Merdes, Stadtplaner

Planfassung:  
**Entwurf**

Bearbeitung:  
Lena Beyrich  
Nicolas Schmelter  
Matthias Fleischhauer  
Malte Reimann

Unterschrift des Planers:

Pillenreuther Str. 34  
90459 Nürnberg

Tel. (0911) 999876-0  
Fax (0911) 999876-54

Amtsgericht Nürnberg PR 286  
US-IdNr. DE315889497

info@tb-markert.de  
https://www.tb-markert.de

